Výkres vytvořil program pp_vod

(c)AutoPEN Liberec, tel:481120160, autopen@volny.cz

KATASTRY	k.ú. Dolné Trhovište			
PARCELNÍ ČÍSLA	392/1 , 392/2			
DRUH POVRCHU	Zeleň / Plánovaná spevnená plocha			
VZDÁL. OBJEKTŮ A VRCHOL. BODŮ	5.14	16.32	12.22	1.57
OZNAČENÍ VRCHOLOVÝCH BODŮ				

STOKA "1"

MĚŘÍTKA 1:200/100

(n)	TABULKA VYSVĚTLIVEK
(1)	Pieskové lôžko hr. 150mm
(2)	
(3)	Pieskové lôžko hr. 150mm
(4)	
(5)	Pieskové lôžko hr. 150mm
(6)	
(7)	Pieskové lôžko hr. 150mm
(8)	DN160–WAVIN SDR11 PE100 DL KANAL–4.84
(9)	
(10)	DN160–WAVIN SDR11 PE100 DL KANAL–15.72
(11)	
(12)	DN160–WAVIN SDR11 PE100 DL KANAL–11.62
(13)	
(14)	DN160–WAVIN SDR11 PE100 DL KANAL–1.27

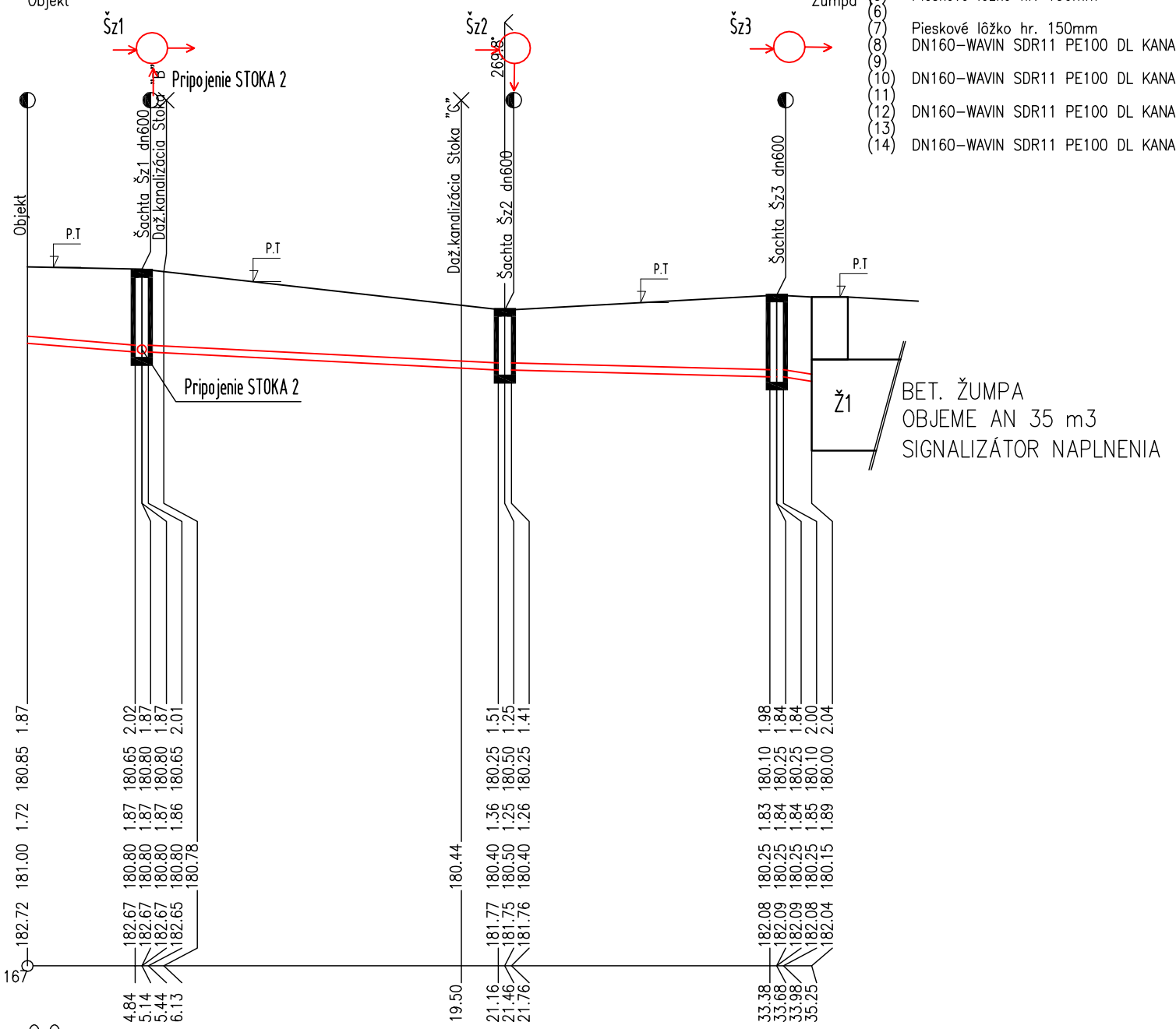
Objekt
Žumpa
Šz1
Šz2
Šz3
269.8°
Pripojenie STOKA 2
Objekt
Šachta Šz1 dn600
Daž.kanalizácia Stoka "B"
Daž.kanalizácia Stoka "G"
Šachta Šz2 dn600
Šachta Šz3 dn600
P.T
P.T
P.T
P.T
Pripojenie STOKA 2
Ž1
BET. ŽUMPA
OBJEME AN 35 m3
SIGNALIZÁTOR NAPLNENIA
SOUBĚH
KÓTA UPRAVENÉHO TERÉNU
KÓTA HRUBÝCH TERÉNNÍCH ÚPRAV
HLOUBKA VÝKOPU
1.87
2.02 1.87 1.87 2.01
1.51 1.25 1.41
1.98 1.84 1.84 2.00 2.04
KÓTA VÝKOPU
180.85
180.65 180.80 180.80 180.65
180.25 180.50 180.25
180.10 180.25 180.25 180.10 180.00
HLOUBKA DNA POTRUBÍ
1.72
1.87 1.87 1.87 1.86
1.36 1.25 1.26
1.83 1.84 1.84 1.85 1.89
KÓTA DNA POTRUBÍ
181.00
180.80 180.80 180.80 180.80 180.78
180.44
180.40 180.50 180.40
180.25 180.25 180.25 180.25 180.15
KÓTA PŮVODNÍHO TERÉNU
182.72
182.67 182.67 182.67 182.65
181.77 181.75 181.76
182.08 182.09 182.09 182.08 182.04
SROVNÁVACÍ ROVINA
167
4.84 5.14 5.44 6.13
19.50
21.16 21.46 21.76
33.38 33.68 33.98 35.25

STANIČENÍ [km/m]	0.0			
DN(PN)[mm]–MATERIÁL–DÉLKA[m]	(8)	(9)(10)	(11)(12)	(13)(14)
SKLON[?]–DÉLKA[m]	–40.5–4.84	–24.8–16.02	–21.1–11.92	–63.6–1.57
ULOŽENÍ	(1)	(2)(3)	(4)(5)	(6)(7)

Výkres vytvořil program pp_vod

(c)AutoPEN Liberec, tel:481120160, autopen@volny.cz

KATASTRY — k.ú. Dolné Trhovište
PARCELNÍ ČÍSLA — 392/1 , 392/2
DRUH POVRCHU — Zeleň / Plánováná spevnená plocha
VZDÁL. OBJEKTŮ A VRCHOL. BODŮ — 13.65 | 0.30
OZNAČENÍ VRCHOLOVÝCH BODŮ — Trusný kanál | Šz1

(n)	TABULKA VYSVĚTLIVEK
(1)	Pieskové lôžko hr. 150 mm
(2)	
(3)	Pieskové lôžko hr. 150 mm
(4)	DN160–WAVIN SDR11 PE100 DL KANAL–13.35
(5)	
(6)	DN160–WAVIN SDR11 PE100 DL KANAL–0.00

STOKA "2"

MĚŘÍTKA 1:200/100

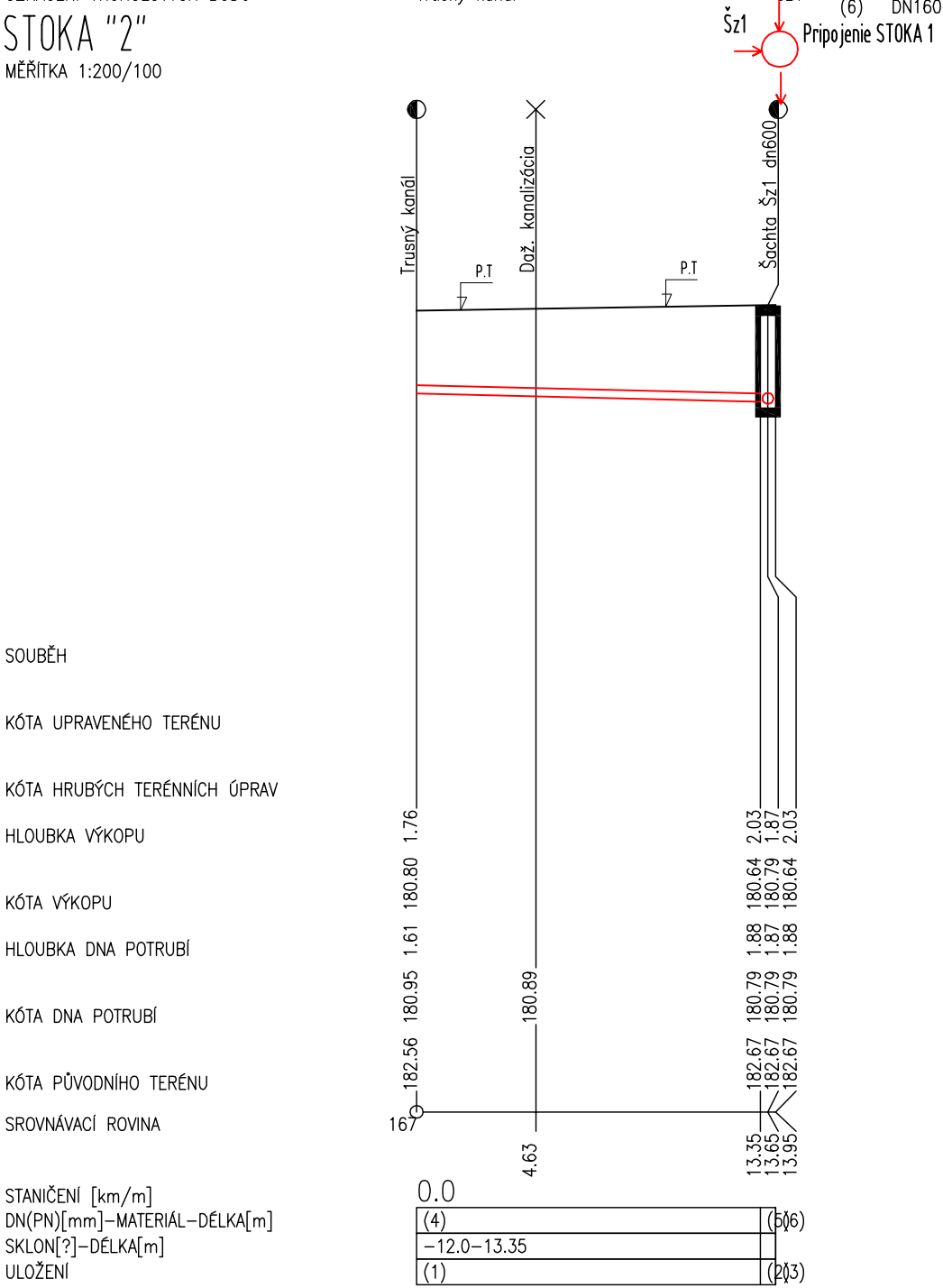
Šz1
Pripojenie STOKA 1
Trusný kanál
Daž. kanalizácia
Šachta Šz1 dn600
P.T
P.T
SOUBĚH
KÓTA UPRAVENÉHO TERÉNU
KÓTA HRUBÝCH TERÉNNÍCH ÚPRAV
HLOUBKA VÝKOPU
KÓTA VÝKOPU
HLOUBKA DNA POTRUBÍ
KÓTA DNA POTRUBÍ
KÓTA PŮVODNÍHO TERÉNU
SROVNÁVACÍ ROVINA
167
1.76
180.80
1.61
180.95
182.56
180.89
4.63
2.03 1.87 2.03
180.64 180.79 180.64
1.88 1.87 1.88
180.79 180.79 180.79
182.67 182.67 182.67
13.35 13.65 13.95
STANIČENÍ [km/m]
0.0
DN(PN)[mm]–MATERIÁL–DÉLKA[m]
(4)
(5)(6)
SKLON[?]–DÉLKA[m]
–12.0–13.35
ULOŽENÍ
(1)
(2)(3)

Výkres vytvořil program pp_vod

(c)AutoPEN Liberec, tel:481120160, autopen@volny.cz

KATASTRY — k.ú. Dolné Trhovište
PARCELNÍ ČÍSLA — 392/1 , 392/2
DRUH POVRCHU — Plánovaná spevnená plocha / Zeleň
VZDÁL. OBJEKTŮ A VRCHOL. BODŮ — 0.93.62 | 2.49 | 2.79 | 8.98
OZNAČENÍ VRCHOLOVÝCH BODŮ — Objekt

STOKA "3"

MĚŘÍTKA 1:200/100

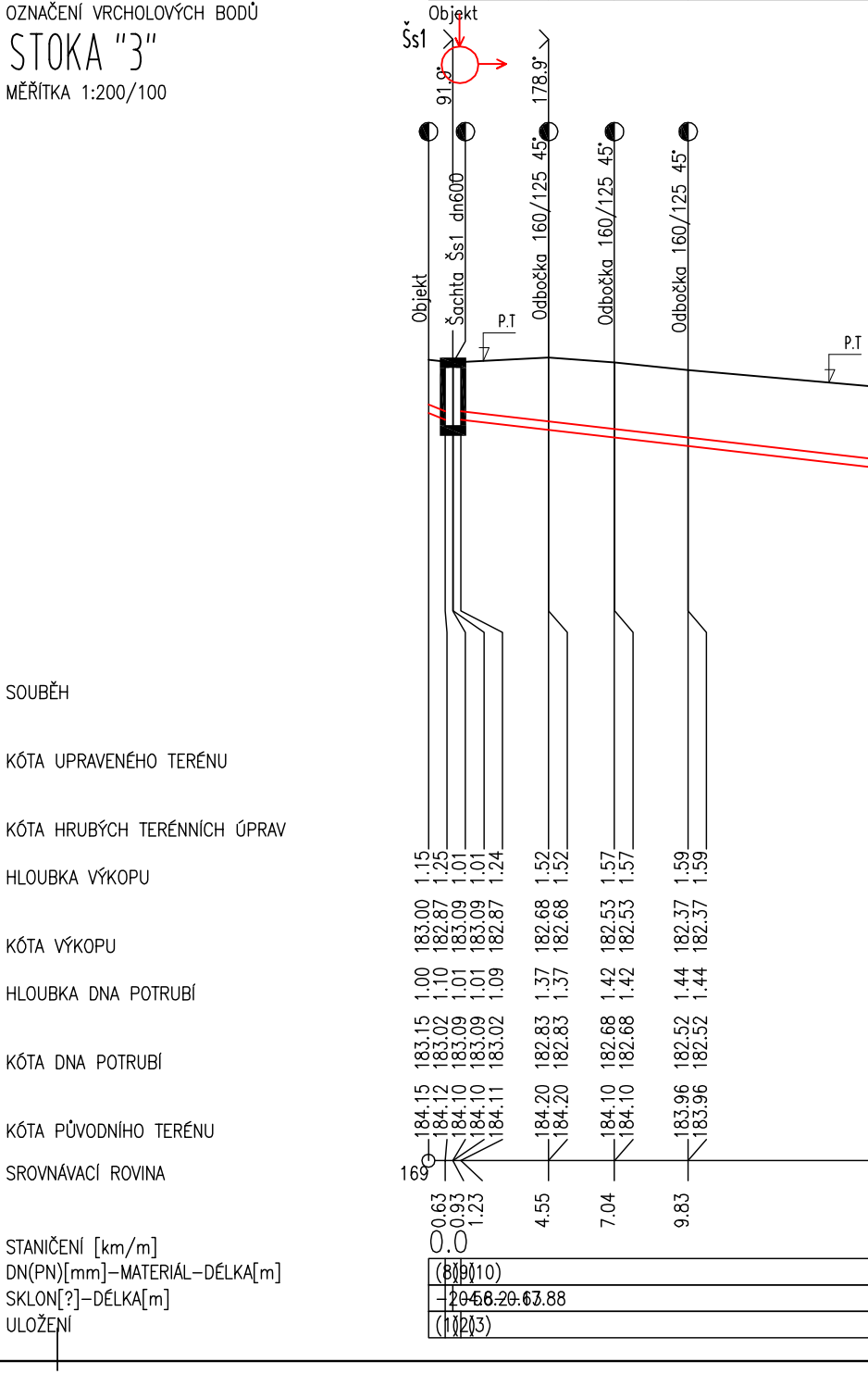
Šs1
91.9°
178.9°
Objekt
Šachta Šs1 dn600
Odbočka 160/125 45°
Odbočka 160/125 45°
Odbočka 160/125 45°
P.T
P.T
SOUBĚH
KÓTA UPRAVENÉHO TERÉNU
KÓTA HRUBÝCH TERÉNNÍCH ÚPRAV
HLOUBKA VÝKOPU
KÓTA VÝKOPU
HLOUBKA DNA POTRUBÍ
KÓTA DNA POTRUBÍ
KÓTA PŮVODNÍHO TERÉNU
SROVNÁVACÍ ROVINA
169
1.15 1.25 1.01 1.01 1.24
183.00 182.87 183.09 183.09 182.87
1.00 1.10 1.01 1.01 1.09
183.15 183.02 183.09 183.09 183.02
184.15 184.12 184.10 184.10 184.11
0.63 0.93 1.23
1.52 1.52
182.68 182.68
1.37 1.37
182.83 182.83
184.20 184.20
4.55
1.57 1.57
182.53 182.53
1.42 1.42
182.68 182.68
184.10 184.10
7.04
1.59 1.59
182.37 182.37
1.44 1.44
182.52 182.52
183.96 183.96
9.83
STANIČENÍ [km/m]
0.0
DN(PN)[mm]–MATERIÁL–DÉLKA[m]
(8)(9)(10)
SKLON[?]–DÉLKA[m]
–2045.6.20.67.88
ULOŽENÍ
(1)(2)(3)

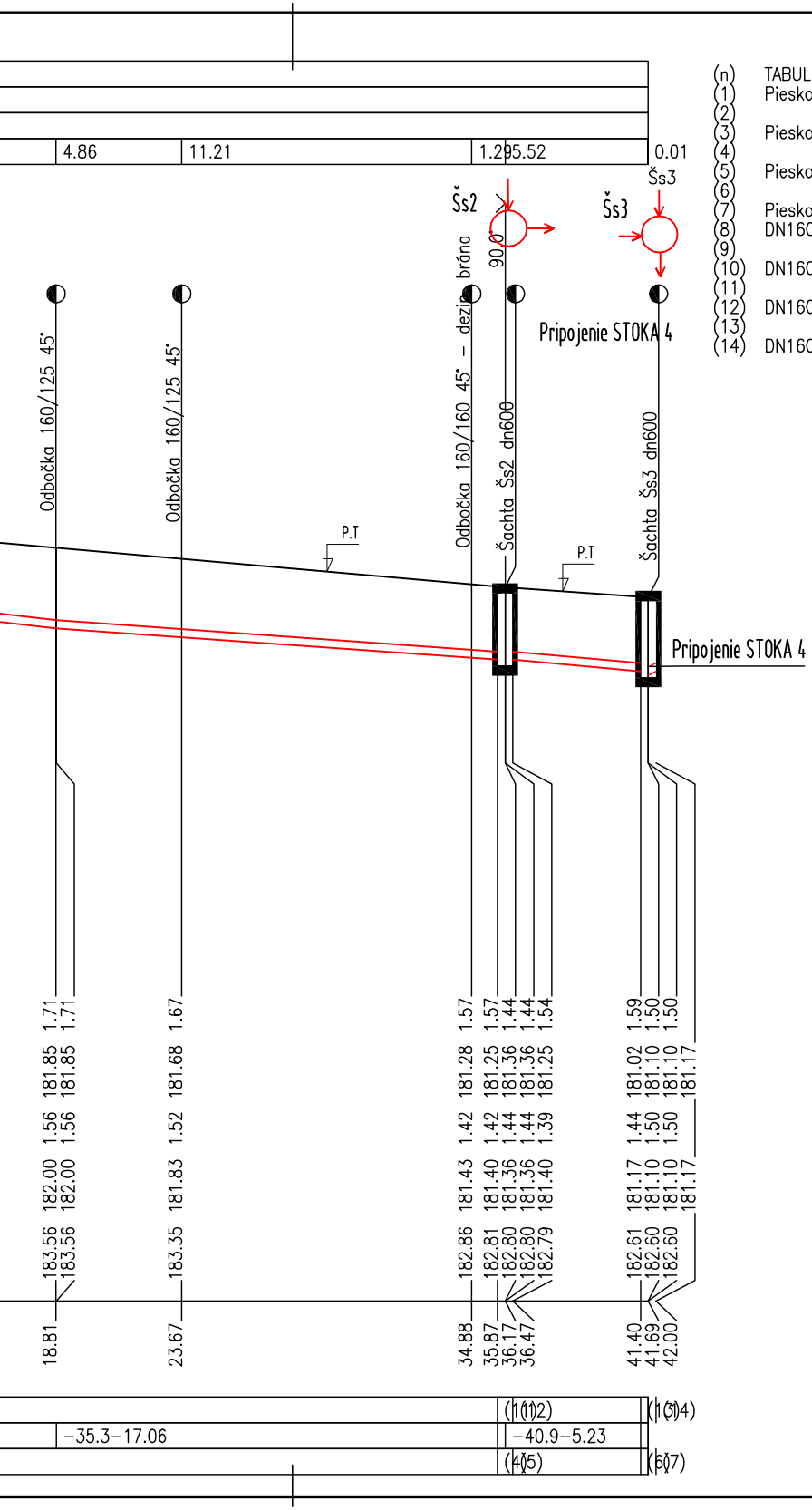
4.86
11.21
1.295.52
0.01
Šs2
Šs3
90.0
Odbočka 160/125 45°
Odbočka 160/125 45°
Odbočka 160/160 45° – dezin brána
Šachta Šs2 dn600
Šachta Šs3 dn600
Pripojenie STOKA 4
Pripojenie STOKA 4
P.T
P.T
1.71 1.71
181.85 181.85
1.56 1.56
182.00 182.00
183.56 183.56
18.81
1.67
181.68
1.52
181.83
183.35
23.67
1.57 1.57 1.44 1.44 1.54
181.28 181.25 181.36 181.36 181.25
1.42 1.42 1.44 1.44 1.39
181.43 181.40 181.36 181.36 181.40
182.86 182.81 182.80 182.80 182.79
34.88 35.87 36.17 36.47
1.59 1.50 1.50
181.02 181.10 181.10 181.17
1.44 1.50 1.50
181.17 181.10 181.10 181.17
182.61 182.60 182.60
41.40 41.69 42.00
(11)(12)
(13)(14)
-35.3-17.06
-40.9-5.23
(4)(5)
(6)(7)

(n)	TABULKA VYSVĚTLIVEK
(1)	Pieskové lôžko hr. 150 mm
(2)	
(3)	Pieskové lôžko hr. 150 mm
(4)	
(5)	Pieskové lôžko hr. 150 mm
(6)	
(7)	Pieskové lôžko hr. 150 mm
(8)	DN160–WAVIN SDR11 PE100 DL KANAL–0.63
(9)	
(10)	DN160–WAVIN SDR11 PE100 DL KANAL–34.64
(11)	
(12)	DN160–WAVIN SDR11 PE100 DL KANAL–4.93
(13)	
(14)	DN160–WAVIN SDR11 PE100 DL KANAL––0.30

Výkres vytvořil program pp_vod
KATASTRY
PARCELNÍ ČÍSLA
DRUH POVRCHU
VZDÁL. OBJEKTŮ A VRCHOL. BODŮ
OZNAČENÍ VRCHOLOVÝCH BODŮ

STOKA "4"

MĚŘÍTKA 1:200/100

(c)AutoPEN Liberec, tel:481120160, autopen@volny.cz

(n)	TABULKA VYSVĚTLIVEK
(1)	Pieskové lôžko hr. 150 mm
(2)	
(3)	Pieskové lôžko hr. 150 mm
(4)	DN160–WAVIN SDR11 PE100
(5)	
(6)	DN160–WAVIN SDR11 PE100
(7)	k.ú. Dolné Trhovište
(8)	392/1 , 392/2
(9)	Planovaná spevnená plocha /

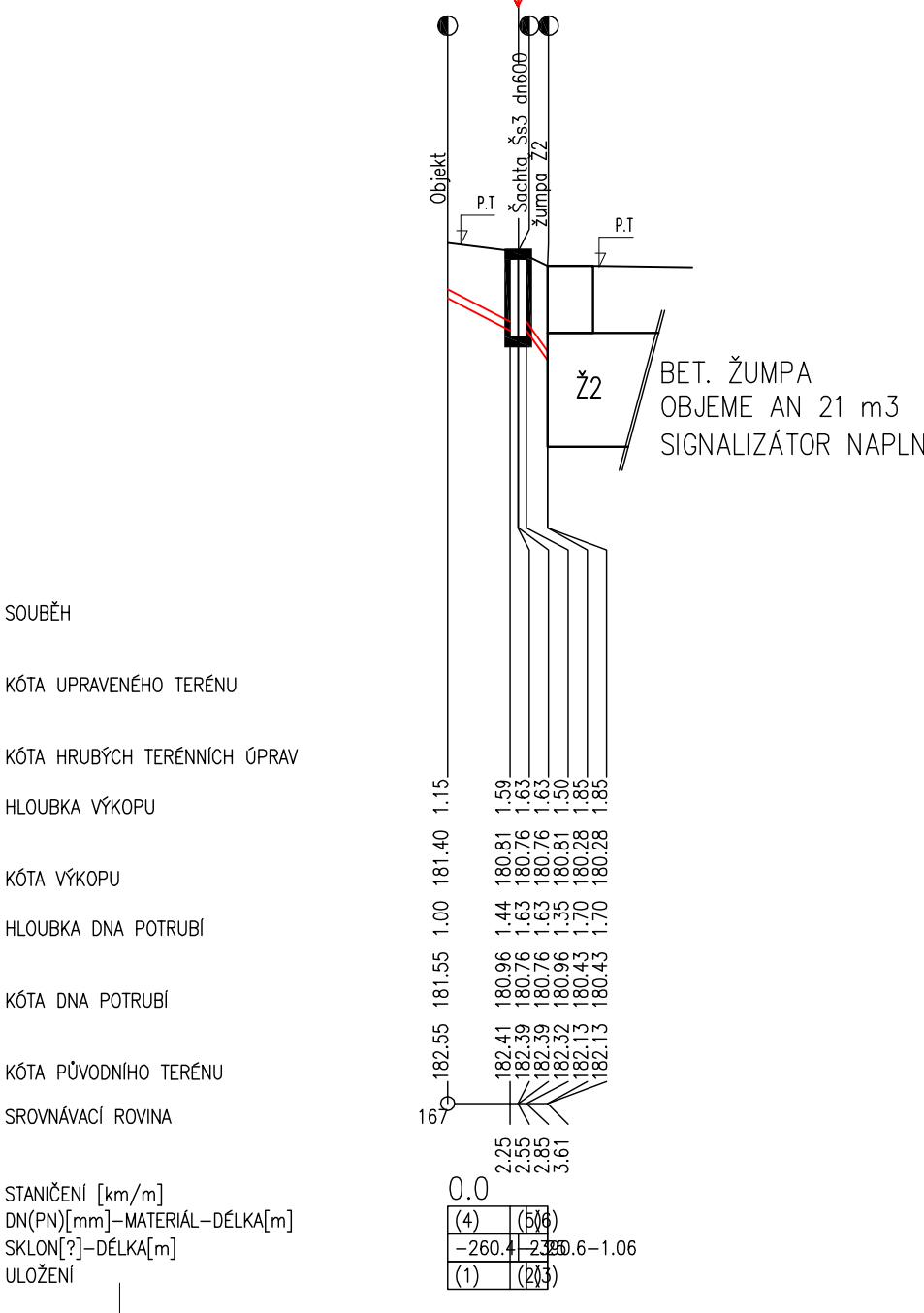
(7)
(8)
(9)
2.55
1.06
0.01
Objekt
Župma 2
Šs3
185.2
Pripojenie STOKA3
Objekt
Šachta Šs3 dn600
župma Ž2
P.T
P.T
Ž2
BET. ŽUMPA
OBJEME AN 21 m3
SIGNALIZÁTOR NAPLN
SOUBĚH
KÓTA UPRAVENÉHO TERÉNU
KÓTA HRUBÝCH TERÉNNÍCH ÚPRAV
HLOUBKA VÝKOPU
KÓTA VÝKOPU
HLOUBKA DNA POTRUBÍ
KÓTA DNA POTRUBÍ
KÓTA PŮVODNÍHO TERÉNU
SROVNÁVACÍ ROVINA
STANIČENÍ [km/m]
DN(PN)[mm]–MATERIÁL–DÉLKA[m]
SKLON[?]–DÉLKA[m]
ULOŽENÍ
1.15
181.40
1.00
181.55
182.55
1.59 1.63 1.63 1.50 1.85 1.85
180.81 180.76 180.76 180.81 180.28 180.28
1.44 1.63 1.63 1.35 1.70 1.70
180.96 180.76 180.76 180.96 180.43 180.43
182.41 182.39 182.39 182.32 182.13 182.13
167
2.25 2.55 2.85 3.61
0.0
(4)
(5)(6)
-260.4
-2325.6-1.06
(1)
(2)(3)

DL KANAL–2.25

DL KANAL–0.77

/ Zeleň

IENIA

LEGENDA ROZVODOV

▬	PÔVODNÝ TERÉN
🟥	SPLAŠKOVÁ KANALIZÁCIA

Legenda značiek:

Ž1	BET. ŽUMPA O OBJEME AN 35 m3 + SIGNALIZÁTOR NAPLNENIA
Ž2	BET. ŽUMPA O OBJEME AN 21 m3 + SIGNALIZÁTOR NAPLNENIA
Šz1– Šz3	KANALIZAČNÁ ŠACHTA NA SPLAŠKOVEJ KANALIZÁCII (živočíšna) – DN600 + POKLOP D400
Šs1– Šs3	KANALIZAČNÁ ŠACHTA NA SPLAŠKOVEJ KANALIZÁCII (ZAMESTNANCI) – DN600 + POKLOP D400

POZNÁMKA

KONŠTRUKCIE KTORÉ NIE SÚ ZAZNAČENÉ VO VÝKRESOVEJ DOKUMENTÁCII SA BLIŽŠIE ŠPECIFIKUJÚ POČAS REALIZÁCIE.
PRI VÝSTAVBE JE NUTNÉ DODRŽAŤ A POSTUPOVAŤ PODLA TECHNICKÝCH PREDPISOV.
PRI ZHOTOVOVANÍ POTRUBÍ TREBA DODRŽAŤ ZOHLADNIŤ VŠETKY POŽIADAVKY JEDNOTLIVÝCH VÝROBCOU DODÁVANÉHO MATERIÁLU.

Inžinierske siete sú zakreslené orientačne
Pred zahájením stavebných prác je potrebné inž. siete vytýčiť správcami v teréne
- Stavbu a jestvujúce inžinierske siete vytýčiť oprávneným geodetom pred začatím stavebných prác
- Prípadné zmeny oproti dokumentácii odsúhlasiť s projektantom
- Projektant nie je zodpovedný za zmeny vykonané bez jeho vedomia a písomného súhlasu
- Všetky rozmery preveriť na stavbe pred jej vykonaním

*NA PRÍPADNÉ VADY PROJEKTOVEJ DOKUMENTÁCIE ALEBO JEJ ČASTI SÚ DODÁVATEL A ZHOTOVITEL POVINNÝ UPOZORNIŤ
PROJEKTANTA PRED ZAČIATKOM PRÁC
*ZHOTOVITEL JE POVINNÝ O ZISTENÝCH CHYBÁCH V DOKUMENTÁCII NEODKLADNE INFORMOVAŤ ZODPOVEDNÉHO PROJEKTANTA
*PROJEKTANT NENESIE ŽIADNU ZODPOVEDNOSŤ ZA ZMENY USKUTOČNENÉ BEZ JEHO PÍSOMNÉHO SÚHLASU

KAŽDÉ KRIŽOVANE JEDNOTLIVÝCH SIETÍ VYHOTOVIŤ V ZMYSLE STN 73 6005 !

Počas realizácie stavebných prác treba zabezpečiť dodržiavanie ustanovení vyhlášky č.379/90zb.súbp a sbú o bezpečnosti práce a technických zariadení. Dodávateľ stavby je povinný dodžiavať ustanovenie STN 73 0421 o príslušných rozmerových odchýlkách realizovaných konštrukcií voči projektovanému stavu. Na všetky zmeny a odlišnosti na stavbe voči projektu je potrebné upovedomiť projektanta pred ich realizáciou

Tento dokument je majetkom projektanta, nesmie byť , publikovaný, reprodukovaný, upravený, alebo napodobňovaný bez súhlasu autora.

PARÉ

PEČIATKA :

6059 • 12

ING. JAROSLAV TONHAUSER
Reca 728, 92526 Reca

ZODPOVEDNÝ PROJEKTANT	PROJEKTANT	VYPRACOVAL
ING. JAROSLAV TONHAUSER Reca 728, 92526 Reca	ING. PETER ČASO Dedina 706/31, 02952 Hruštín	ING. PETER ČASO Dedina 706/31, 02952 Hruštín

MIESTO STAVBY Dolné Trhovište 224, 920 61 Dolné Trhovište, Slovakia

INVESTOR FOOD FARM s.r.o., Piešťanská 3, 917 03 Trnava

STAVBA

Chovná hala pre kury s voľným výbehom

OBSAH VÝKRESU

POZDLŽNE PROFILY – SPLAŠKOVÁ KANALIZÁCIA

HIP :

Alla s.r.o.
Ing. arch. Ivor Mečiar, ArtD.

FORMÁT	7 x A4
DÁTUM	03/ 2023
ÚČEL	RP
PROFESIA	TZB + VH
MERÍTKO	1 : 100
Č.VÝKRESU	014

Projektant nenesie žiadnu zodpovednosť za zmeny uskutočnené bez písomného súhlasu projektanta!! Tento výkres je originál, jeho kopírovanie je trestné podľa zákona č. 34/2001 Z.z.